

BIBLIOTHEQUE LAVISSE

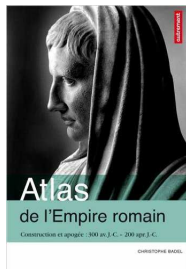
SELECTION D'ATLAS - PROGRAMME 2017-2018

Vous trouverez ci-dessous une sélection d'atlas pour vous aider à préparer les questions au programme du CAPES et de l'agrégation d'histoire, programme 2017-2018. Cette liste n'est pas exhaustive.

Question « Le monde romain de 70 av. J.C. à 73 ap. J.C.»	1
Question « Gouverner en Islam entre le Xe et le XV ^e siècle »	2
Question « Le Moyen-Orient de 1876 à 1980»	3

Agrégation 2015 / 2016

Question « Le monde romain de 70 av. J.C. à 73 ap. J.C.»




BADEL Christophe

Atlas de l'Empire romain : construction et apogée : 300 av. J.-C. – 200 apr. J.-C.

Ed. Autrement, 2012

COTE : ATLAS 369



BADEL Christophe et INGLEBERT Hervé

Grand atlas de l'Antiquité romaine : III^e siècle av. J.-C. - VI^e siècle apr. J.-C.

Ed. Autrement, 2014

COTE : ATLAS 378




DELPIROU Aurélien, CANEPARI Eleonora, PARENT Sylvain

Atlas historique de Rome : IXe siècle avant J.-C. – XXIe siècle

Ed. Autrement, 2013

COTE : ATLAS 372




SCARRE Chris

Atlas de la Rome antique

Ed. Autrement, 1996

COTE : ATLAS 329



TALBERT Richard J. A.

Barrington atlas of the Greek and Roman world

Princeton University press, 2000

COTE : ATLAS 16

CAPES et Agrégation 2015 / 2016

Question « Gouverner en Islam entre le Xe et le XVe siècle »



BRICE William C.

An Historical atlas of Islam

Brill, 1981

COTE : ATLAS 7




CORNU Georgette

Atlas du monde arabo-islamique à l'époque classique : IXe-Xe siècles

Brill, 1985


COTE : ATLAS 138



GARCIN Jean-Claude

États, sociétés et cultures du monde musulman médiéval Xe-XVe siècle.
Tome 1, L'évolution politique et sociale [dossier cartographique]
Presses universitaires de France, 1995


COTE : NV.CLIO 19 [1]



KENNEDY Hugh

An Historical atlas of Islam
Brill, 2002

COTE : ATLAS 151



RILEY-SMITH Jonathan

Atlas des Croisades : [Orient latin, Byzance, Péninsule ibérique, Baltique, Europe occidentale]
Ed. Autrement, 1996

COTE : ATLAS 337


CAPES et Agrégation 2016 / 2017
Question « Le Moyen-Orient de 1876 à 1980 »



BALANCHE Fabrice

Atlas du Proche-Orient arabe
PUPS, RFI, 2012


COTE : ATLAS 528



BLANC Pierre, CHAGNOLLAUD Jean-Paul

Atlas du Moyen-Orient : aux racines de la violence
Ed. Autrement, 2016


COTE : ATLAS 386




BOUSTANI Rafic, FARGUES Philippe
Atlas du monde arabe : géopolitique et société
Bordas, 1990
COTE : ATLAS 132




CADENE Philippe, DUMORTIER Brigitte
Atlas des pays du Golfe
PUPS, RFI, 2011
COTE : ATLAS 527



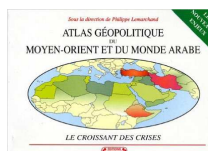
DUMORTIER Brigitte
Géographie de l'Orient arabe
Armand Colin, 1997
COTE : COLIN U HC 132




DUPONT Anne-Laure
Atlas de l'islam : lieux, pratiques et idéologie
Ed. Autrement, 2014
COTE : ATLAS 330



KLEIN Jean-François, SINGARAVELOU Pierre, De SUREMAIN Marie-Albane
Atlas des empires coloniaux, XIX-XXe siècles
Ed. Autrement, 2012
COTE : ATLAS 363




LEMARCHAND Philippe
Atlas géopolitique du Moyen-Orient et du monde arabe : le croissant des crises
Ed. Complexes, 1993
COTE : ATLAS 506



SELLIER Jean, SELLIER André

Atlas des peuples d'Orient : Moyen-Orient, Caucase, Asie Centrale
La Découverte, 2004

COTE : ATLAS 507



TANCREDE Jossieran, LOUIS Florian, PICHON Frédéric

Géopolitique du Moyen-Orient et de l'Afrique du Nord : du Maroc à l'Iran

Presses universitaires de France, 2016

COTE : MAN 436